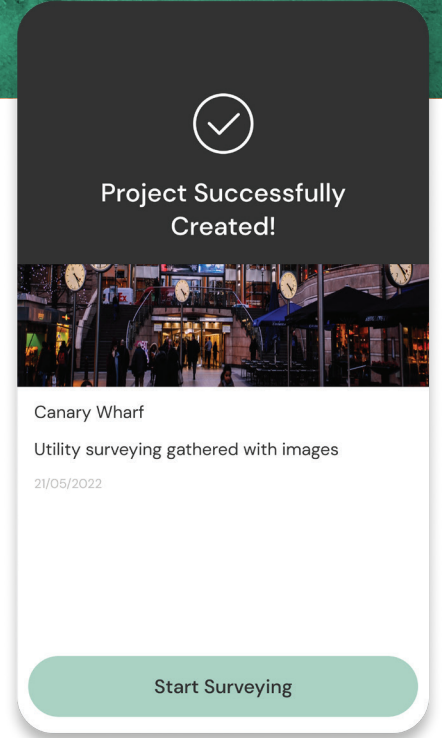
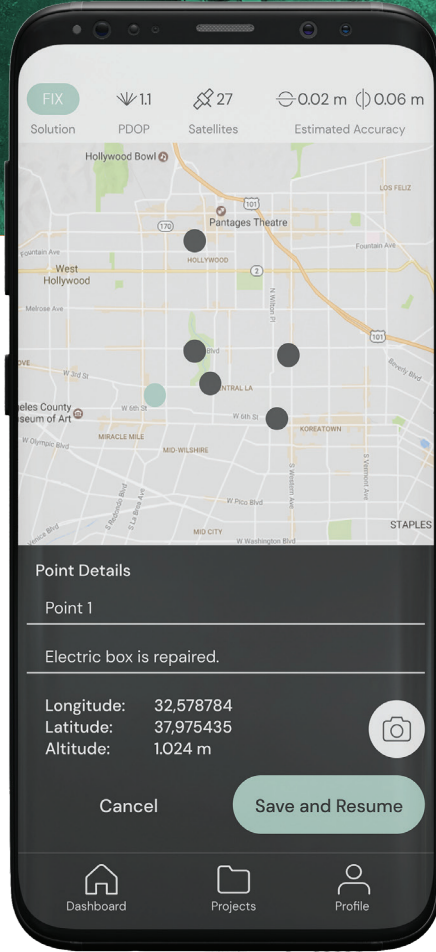
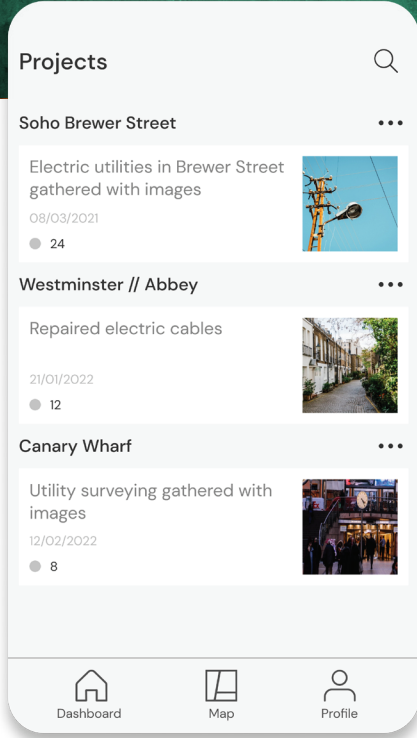


# geodo

## Geodo Field® Teknik Özellikler

CBS amaçlı veri toplamak için bulut tabanlı saha haritalama uygulaması



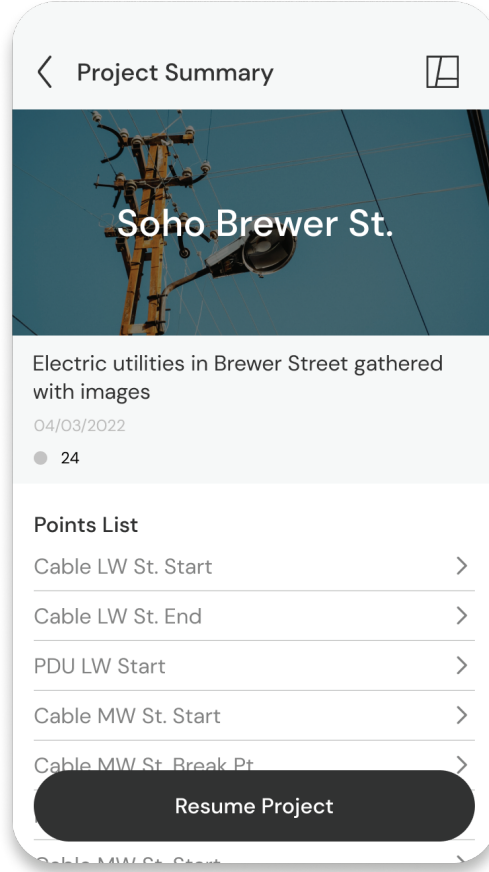
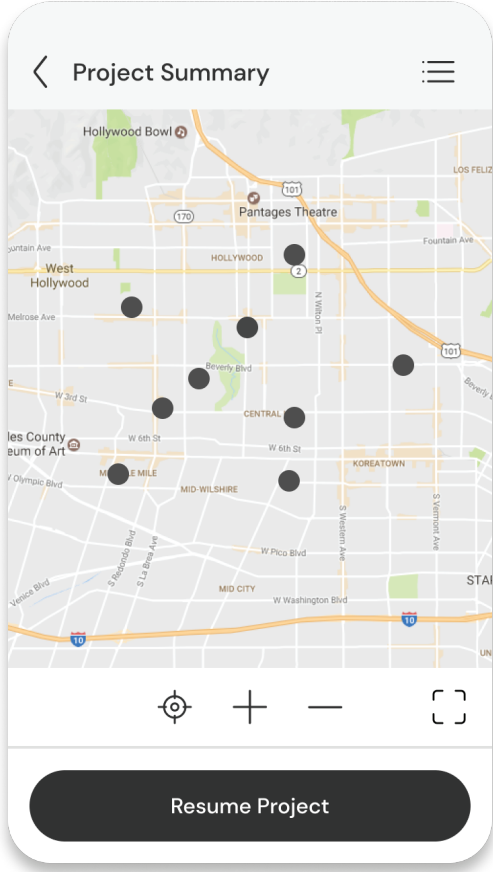
Yüksek hassasiyetli konum verisi toplarken gelişmiş kullanıcı deneyiminden yararlanın.



Uygulamayı indirmek için:



# Geodo Field Teknik Özellikler



## Kullanımı kolay proje yapısı

Proje özetlerini harita bazlı veya liste görünümünde inceleyin. Daha önceden oluşturduğunuz projelere hızlıca ekleme yapın.

## Nokta özellikleri

Konumunu kaydettiğiniz noktaları isimlendirin, açıklama ve fotoğraf ekleyin.

Point Details

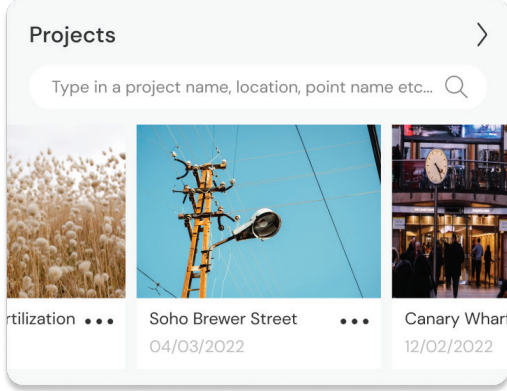
Point 1

Point description

Longitude: 32,578784  
Latitude: 37,975435  
Altitude: 1.024 m

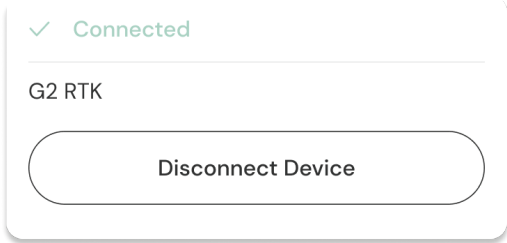
Cancel Save and Resume

# Geodo Field Teknik Özellikler



## Proje öngösterimi


Proje öngösteriminden hızlıca projelerinize erişin.



## Harici GNSS'e bağlanın

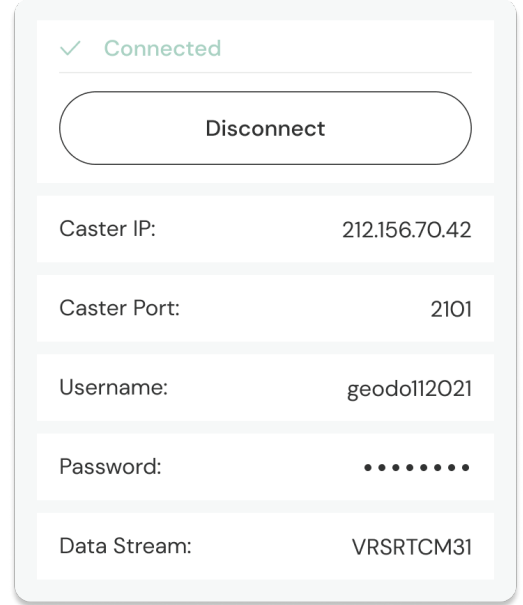
Dilerseniz G2 RTK, dilerseniz NMEA\* 0183 standardında yayın yapan GNSS alıcıları ile gelişmiş kullanıcı deneyiminden yararlanın.

\*GGA, GSA, GST, RMC, VTG



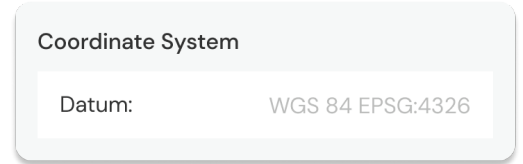
## Anten yüksekliği

Daha doğru ölçümler için jalon yüksekliğinizi girin.



## NTRIP bağlantısı

NTRIP profilinize bağlanın. İlerleyen sürümlerde yeni NTRIP profilleri oluşturabileceksiniz.



## Koordinat Sistemi

Desteklenen WGS 84 EPSG 4326'dan yararlanın. İlerleyen sürümlerde kendi koordinat sisteminizi oluşturabilecek ve alternatifler arasından seçim yapabileceksiniz.